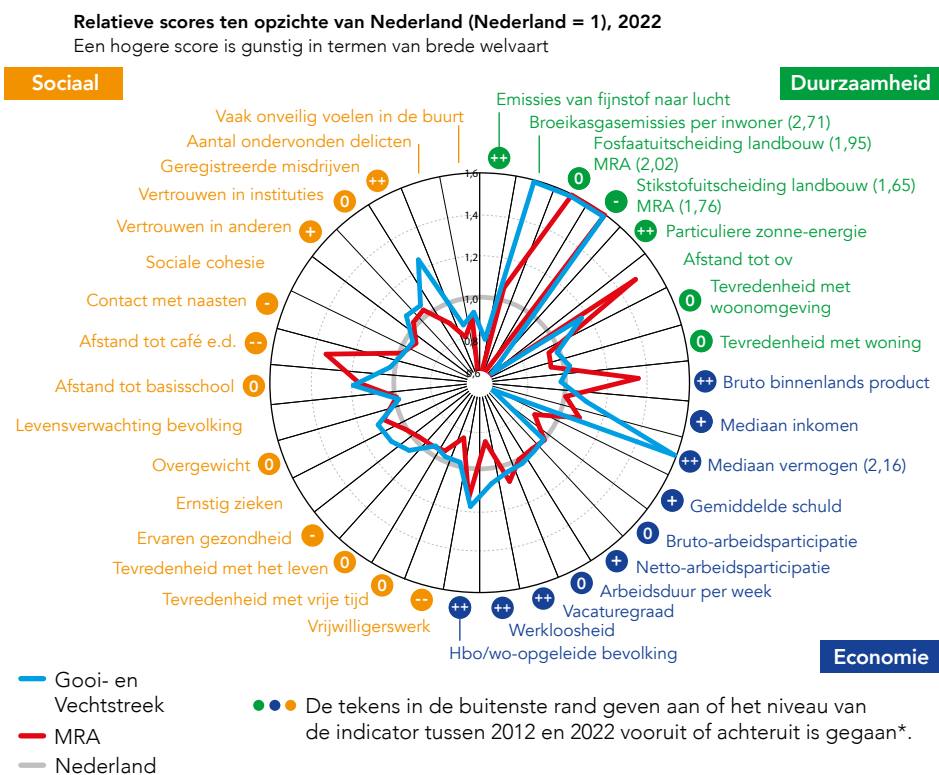


## 5.4 Gooi en Vechtstreek

### Brede welvaart in Gooi en Vechtstreek

Gooi en Vechtstreek bestaat uit de gemeenten Blaricum, Gooise Meren, Hilversum, Huizen, Laren en Wijdemeren. Op bijna alle vlakken van brede welvaart gaat het in Gooi en Vechtstreek beter dan gemiddeld in de MRA. In de onderzochte periode bevonden zich in deze deelregio veel vermogende huishoudens. Wel was de gemiddelde schuld per

**Figuur 1 Brede welvaart in Gooi en Vechtstreek**



\* -- achteruitgang groter dan -1,5 procent; - achteruitgang tussen -0,5 en -1,5 procent; 0 verandering tussen -0,5 en +0,5 procent; + vooruitgang tussen 0,5 en 1,5 procent; ++ vooruitgang groter dan 1,5 procent. NB Voor de leesbaarheid van de figuur zijn onder- en bovengrenzen gehanteerd. Wanneer de score onder 0,6 of boven 1,6 uitkomt, is deze bij de indicator vermeld.

Bron: CBS (bewerking Vrije Universiteit Amsterdam)

huishouden hoger, samenhangend met de relatief dure koopwoningen met hoge hypotheek. De inwoners van Gooi en Vechtstreek waren vaker tevreden met hun woonomgeving dan elders in de MRA. Bovendien hadden inwoners relatief veel vertrouwen in elkaar en instituties, werden er weinig misdrijven gepleegd en waren de mensen relatief gezond. Ook op gebied van duurzaamheid steekt de regio gunstig af ten opzichte van de MRA. Figuur 1 illustreert de brede welvaartsindicatoren voor Gooi en Vechtstreek.

Gedurende de afgelopen 10 jaar zien we vermogens en vacatures sterk toenemen. Op het gebied van bereikbaarheid van voorzieningen, ervaren gezondheid en vrijwilligerswerk zien we een achteruitgang in de bijdrage aan brede welvaart.

**Tabel 1 Kerngegevens Gooi en Vechtstreek**

		2022		2018	2019	2020	2021	2022	2023
		aantal	aandeel in MRA in %	jaarlijkse groei in %					
Bruto regionaal product	mld euro	12,8	6,7	2,1	2,4	-5,0	6,4	3,9	1,0
Arbeidsvolume (fte's)	x 1.000	107	7,8	3,8	1,7	-3,3	1,1	4,1	
Werkzame personen	x 1.000	137	8,2	3,4	1,6	-1,8	2,0	4,5	
Bevolking	x 1.000	242	9,3	0,8	0,7	0,6	0,5	1,1	1,0
Potentiële beroepsbevolking	x 1.000	175	8,9	0,0	1,2	0,0	0,0	1,2	0,6
Beroepsbevolking	x 1.000	130	8,7	1,6	0,8	0,0	1,6	2,4	2,3
Werkzame beroepsbevolking	x 1.000	126	8,8	0,0	3,4	0,8	1,7	2,4	1,6
Beroepsbevolking naar opleiding	Regio	MRA							
Basisopgeleid	in %	19,1	18,3						
Mbo-opgeleid	in %	33,6	33,6						
Hbo/wo-opgeleid	in %	47,3	48,1						
				aandeel in %					
Bruto-participatiegraad	in %	74,3	75,9	72,5	72,3	72,3	73,4	74,3	75,6
Werkloosheid	in %	3,1	3,9	4,0	3,2	4,0	3,1	3,1	3,0

Bron: CBS (bewerking TNO/SEO Economisch Onderzoek)

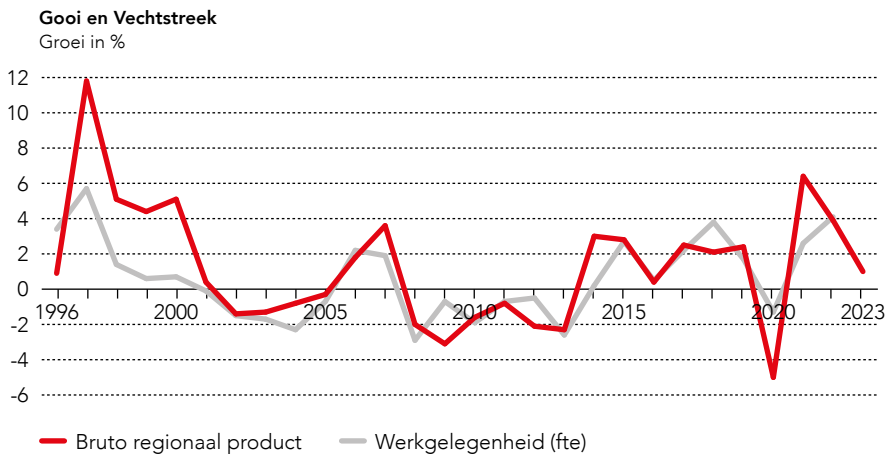
## De economie van Gooi en Vechtstreek

Na een schok in het coronajaar 2020 is de economie van Gooi en Vechtstreek in 2021 en 2022 weer krachtig hersteld. Het voorlopige groeicijfer dat het CBS voor 2023 geeft, wijst op een wat tragere groei van 1,0 procent, zoals te zien is in tabel 1 en figuur 2. In 2022 ontwikkelde het brp en de werkgelegenheid in Gooi en Vechtstreek zich ongeveer even snel. Dit betekent dat de economische activiteiten in Gooi en Vechtstreek relatief arbeidsintensief waren. Gooi en Vechtstreek had met 6,7 procent een relatief klein aandeel in het brp in de MRA; het aandeel in de totale werkgelegenheid en bevolking was groter. De werkloosheid lag in 2023 met 3,0 procent van de beroepsbevolking een stuk lager dan in de rest van de MRA.

## Economische ontwikkeling per sector

Gooi en Vechtstreek is het mediahart van Nederland. Informatie en communicatie was dan ook de grootste sector in de deelregio (figuur 3). Ook Groothandel en Onroerend goed leverden een grote bijdrage aan de omvang en groei van de toegevoegde waarde. De gemiddelde

Figuur 2 In 2023 groeide de economie van Gooi en Vechtstreek in een lager tempo

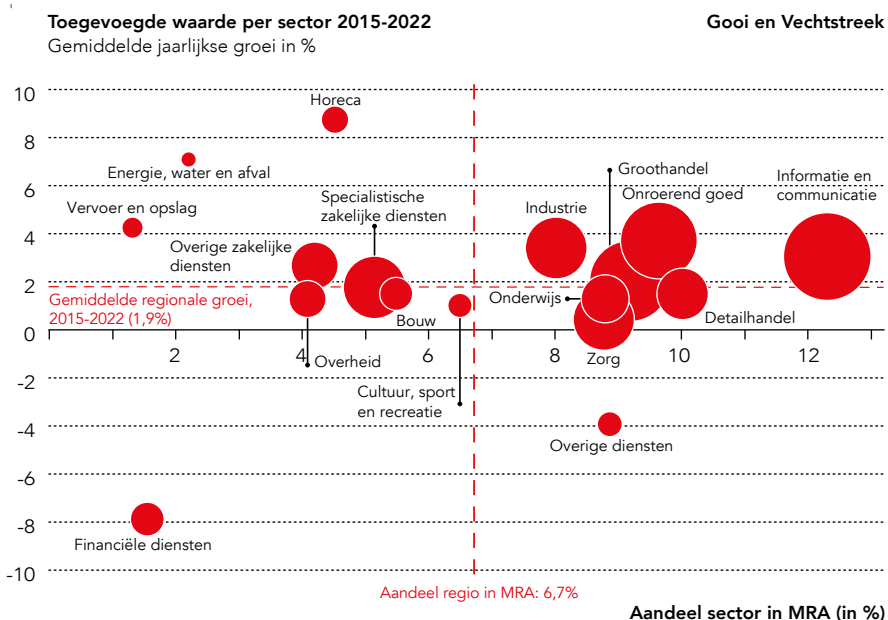


Bron: CBS (bewerking TNO)

jaarlijkse groei in Gooi en Vechtstreek bedroeg in de periode 2015-2022 1,9 procent. De grote sectoren ontwikkelden zich allen op of net boven dit groeitempo.

Figuur 4 laat de werkgelegenheidsontwikkeling in Gooi en Vechtstreek zien, wederom gemiddeld over de periode 2015-2022. Gooi en Vechtstreek was goed voor 7,8 procent van de totale werkgelegenheid in de MRA. De sector Informatie en communicatie zorgde voor veel werkgelegenheid en kende een forse toename van de arbeidsvraag. Verder waren Specialistische- en Overige zakelijke diensten grote werkgevers in de deelregio. Daarbij is het aannemelijk dat veel van deze diensten zakelijk gelieerd zijn aan de concentratie van media-activiteiten

**Figuur 3 Informatie en communicatie prominente sector in Gooi en Vechtstreek**



\* De bolgrootte (omvang 2022) geeft uitsluitend de verhouding binnen de eigen regio weer. De omvang van de sectoren is zodoende niet vergelijkbaar met die van andere deelregio's.

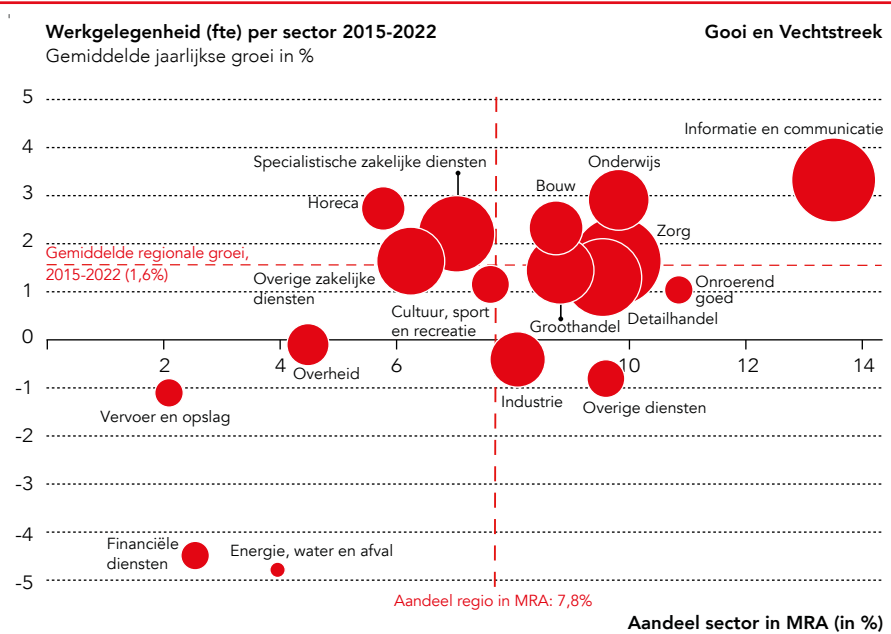
Bron: CBS (bewerking TNO)

in Gooi en Vechtstreek. Zorg bood de meeste werkgelegenheid binnen Gooi en Vechtstreek. Zorg is een arbeidsintensieve sector, waarop een steeds groter beroep wordt gedaan als gevolg van de vergrijzing.

### Forensen (woon-werkverkeer)

In 2022 had Gooi en Vechtstreek een kleine netto inkomende pendelstroom van 3 duizend mensen. De meeste werkzame personen in Gooi en Vechtstreek woonden in de eigen regio (66 duizend mensen). Daarnaast kwamen veel mensen uit gebieden buiten de MRA (39 duizend personen), Amsterdam (13 duizend personen) en Almere-Lelystad (10 duizend personen). Van de werkzame inwoners van Gooi en Vechtstreek die naar een plek buiten de deelregio pendelden, werkten 34 duizend

**Figuur 4 Veel werkgelegenheid in de Zorg, ICT, Detailhandel en Zakelijke diensten**



\* De bolgrootte (omvang 2022) geeft uitsluitend de verhouding binnen de eigen regio weer. De omvang van de sectoren is zodoende niet vergelijkbaar met die van andere deelregio's.

Bron: CBS (bewerking TNO)

mensen buiten de MRA en 18 duizend mensen in Amsterdam. Naast deze pendelstromen met herkomst en bestemming Gooi en Vechtstreek heeft de regio ook relatief veel doorgaande pendel van reizigers die over de A1, A27 of het spoor reizen van hun woonplaats en werklocatie in andere delen van de MRA of Nederland. Dit doorgaande woon-werkverkeer draagt bij aan de filedruk en bezetting in het openbaar vervoer in Gooi en Vechtstreek.

Een kaartje met de grafische weergave van de pendelstromen van en naar Gooi en Vechtstreek is te vinden in hoofdstuk 4.

